

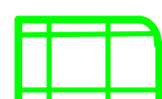






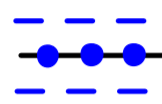
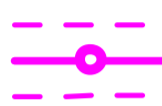






5 septembre 2013

SERVITUDES D'UTILITE PUBLIQUE

Echelle : 1 / 25 000

SCAN 25 © IGN 2009

-  **A1** Protection des bois et forêts soumises au régime forestier
-  **A2** Canalisations souterraines d'irrigation
-  **A5** Canalisations Publiques d'Eaux et d'Assainissement
-  **Ac1** Monuments historiques Inscrits
-  **Ac2** Protection des Sites et Monuments naturels Classés
-  **AS1** Protection des Eaux
-  **EL7** Alignement
-  **I1** Pipeline
-  **I3** Transport de Gaz
-  **I4** Canalisations électriques
-  **Int1** Voisinage des cimetières
-  **PT3** Communications téléphoniques et télégraphiques
-  **T1** Zone ferroviaire en bordure de laquelle peuvent s'appliquer les Servitudes relatives au Chemin de Fer

Important

Ce document constitue une synthèse des servitudes en vigueur.

Les zones de part et d'autre des canalisations (gaz ou pipeline) recouvrent les zones de danger liées au risque de rupture des conduites.

© DDTM du Var

