

DEPARTEMENT DU VAR

COMMUNE DE LE MUY

SCHEMA DIRECTEUR D'ASSAINISSEMENT
DES EAUX PLUVIALES




PLAN DU ZONAGE PLUVIAL

N° 2 / 2



Nom du fichier :	160_EP_Zonage.dwg
Date :	04/12/2015
Version :	Version 2
Nom de l'étude :	SDEP_LE_MUY
Echelle :	1/5 000e

LEGENDE

-  Zone A
-  Zone B
-  Zone Blanche